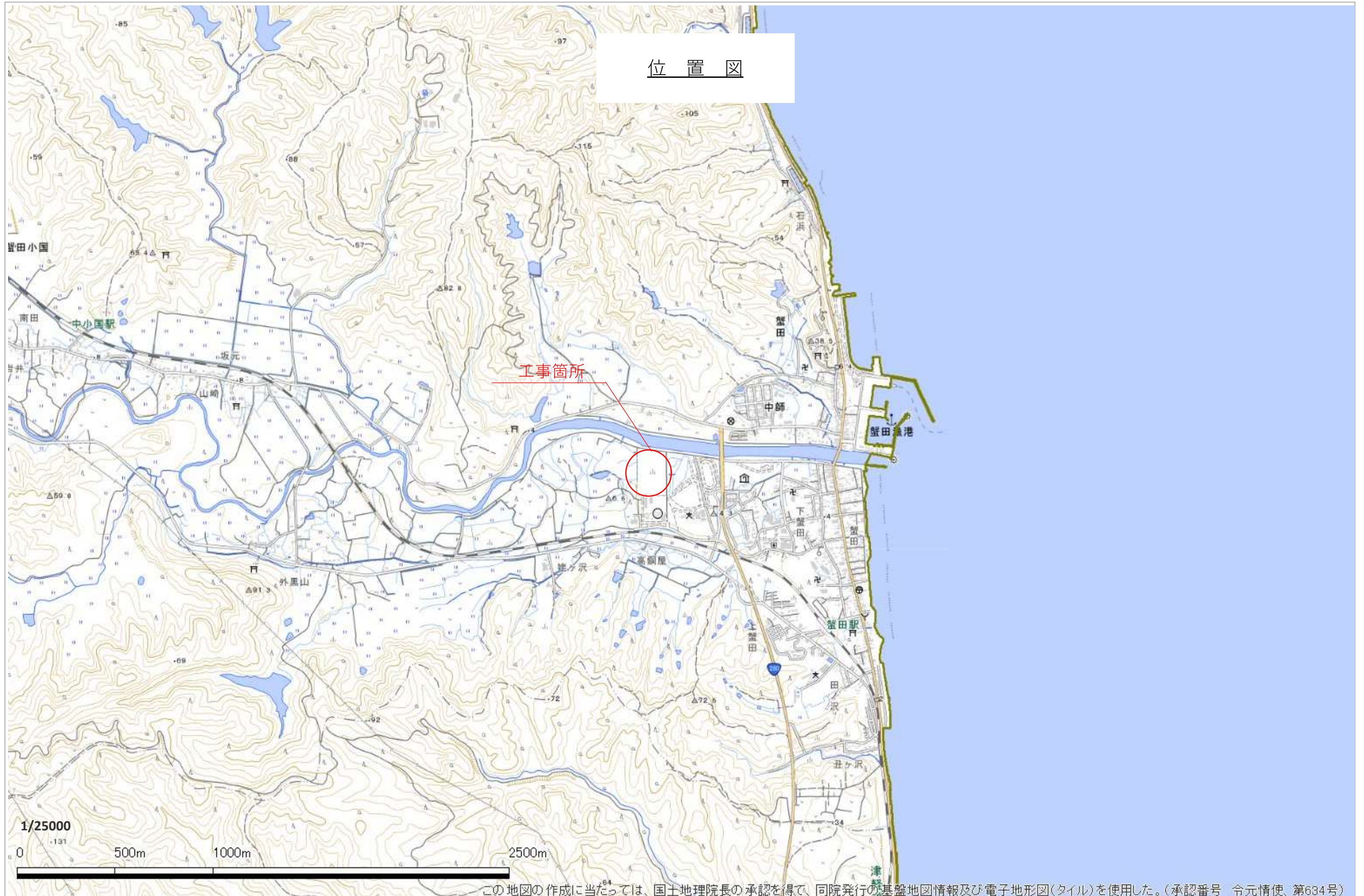


## 位置図



この地図の作成に当たっては、国土地理院長の承認を得て、同院発行の基盤地図情報及び電子地形図(タイル)を使用した。(承認番号 令元情使、第634号)



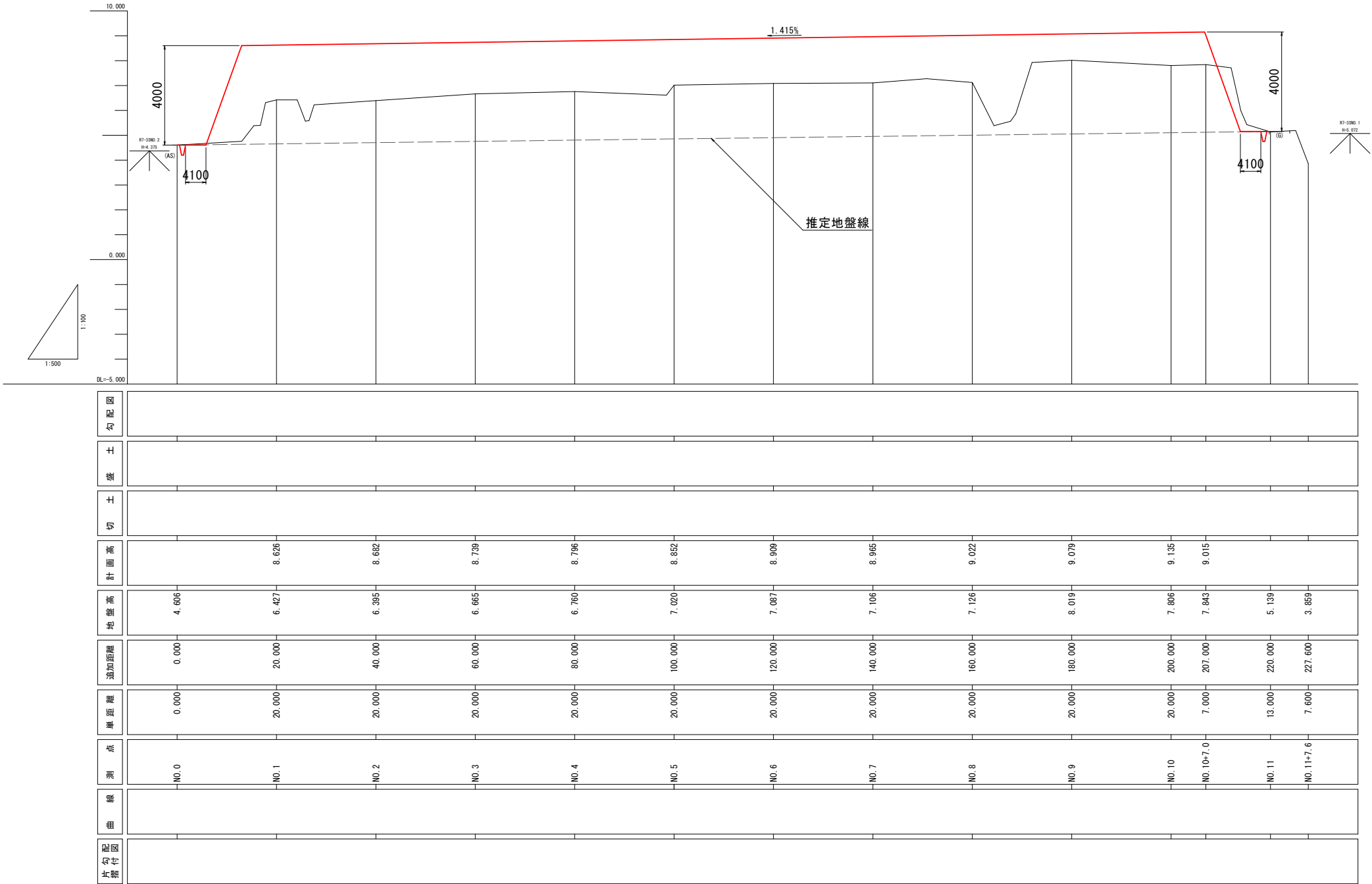


令和8年度 東青管内建設発生土受入地整備工事	
工事番号	線第1250-1号
路線名 河川名	国道280号
施行所 箇所	東津軽郡外ヶ浜町字蟹田郷ヶ瀬 地内
縦断図	縮尺 V=1:100 H=1:500
図面番号	9 葉中 2
青森県東青県土整備事務所	
青 森 県	

外

02  
09

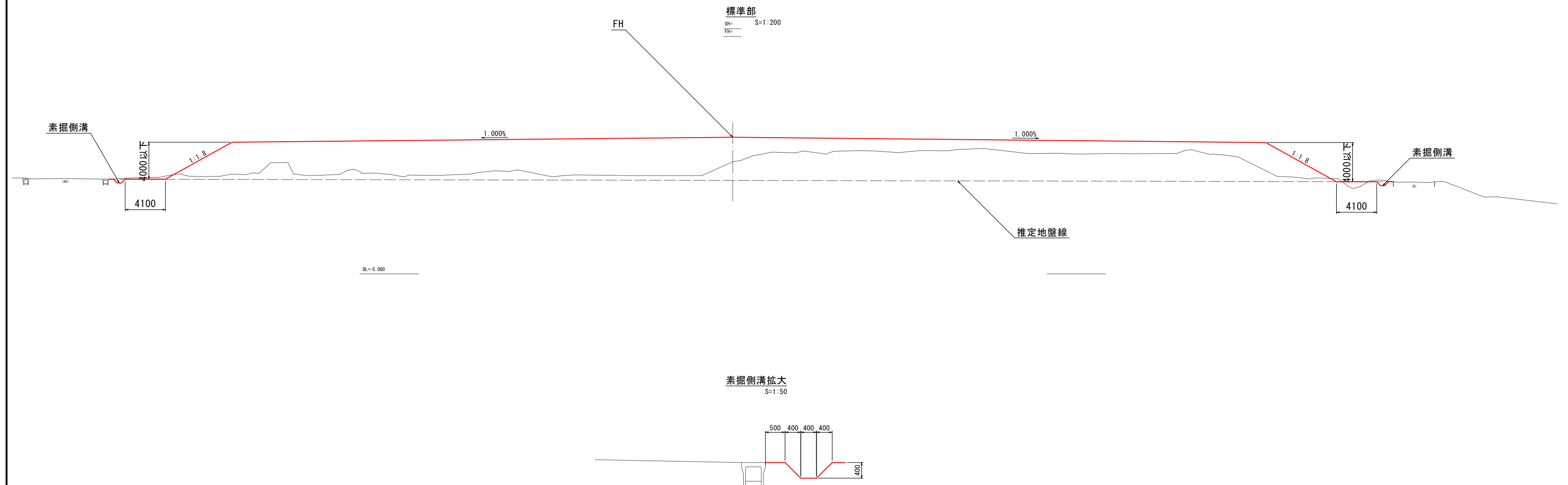
計画縦断図



令和8年度 茨城県内建設系士受入地盤整備工事			
工事番号		繰第1250-1号	
路線名		国道280号	
施工箇所		茨城県那珂市浜町字釜田割・沼 地内	
標準横断図		縮尺	図示
図面番号		9 葉中 3	
青森県東青県土整備事務所			
青 森 県			

外 

## 標準横断図

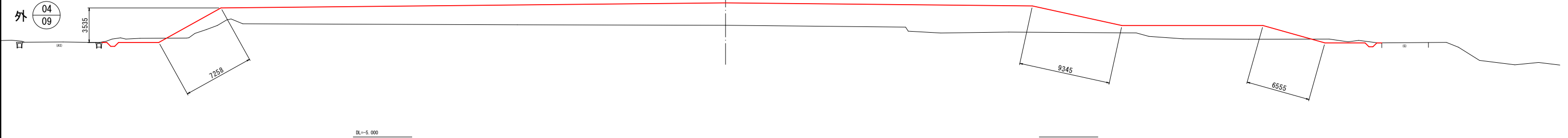


令和8年度 東青管内建設発生土受入地整備工事		
工事番号	線第1250-1号	
路線 河川	国道280号	
施工箇所	東津軽郡外ヶ浜町字蟹田郷ヶ瀬 地内	
横断面図 (1/5)	縮尺	1:200
図面番号	9 葉中 4	
青森県東青県土整備事務所		
青 森 県		

計画横断面図(1/5)

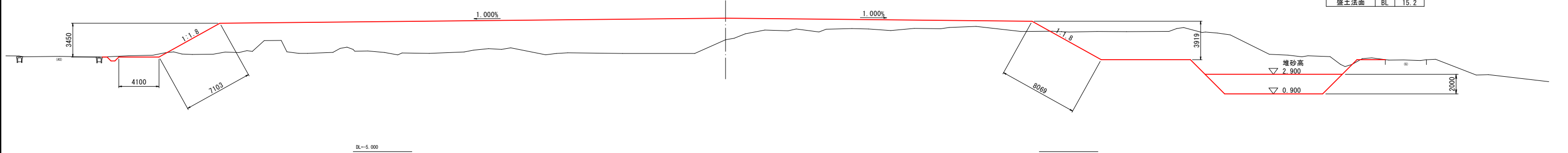
NO. 2  
BM+395  
Pm+682

掘削	CA1	4.3
盛土	BA1	220.6
盛土法面	BL	23.2



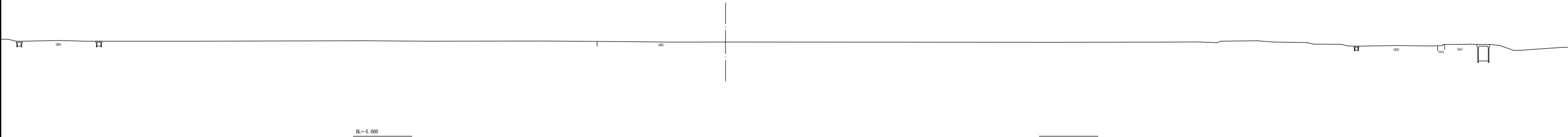
NO. 1  
BM+427  
Pm+626

掘削	CA1	101.4
盛土	BA1	203.0
盛土法面	BL	15.2



NO. 0  
BM+606  
Pm

掘削	CA1	0.0
盛土	BA1	0.0



令和8年度 東青管内建設発生土受入地整備工事		
工事番号	線第1250-1号	
路線名 河川	国道280号	
施工箇所	東津軽郡外ヶ浜町字蟹田郷ヶ瀬 地内	
横断面図 (2/5)	縮尺	1:200
図面番号	9 葉中	5
青森県東青県土整備事務所		
青 森 県		

計画横断面図 (2/5)

NO. 5

BM+1.020  
FH+8.852

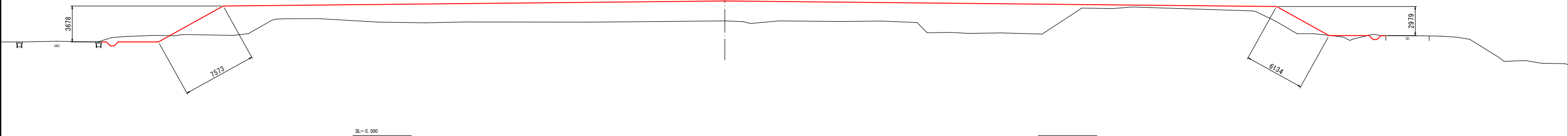
掘削	CA1	1.2
盛土	BA1	196.6
盛土法面	BL	13.5



NO. 4

BM+8.760  
FH+8.796

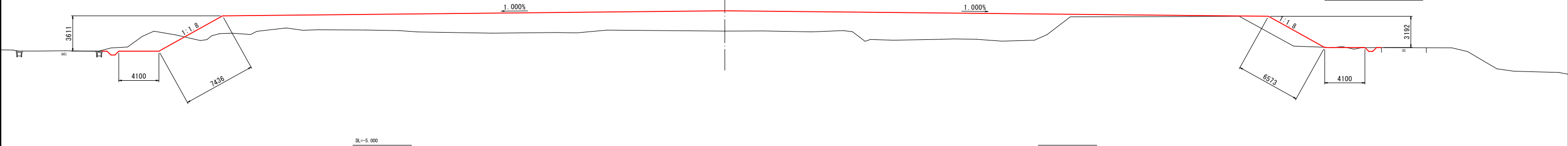
掘削	CA1	4.2
盛土	BA1	206.0
盛土法面	BL	13.7



NO. 3

BM+8.665  
FH+8.739

掘削	CA1	8.8
盛土	BA1	193.6
盛土法面	BL	14.0

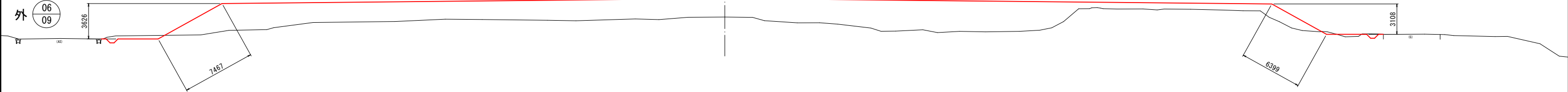


令和8年度 東青管内建設発生土受入地整備工事		
工事番号		線第1250-1号
路線 河川	名	国道280号
施工箇所		東津軽郡外ヶ浜町字蟹田郷ヶ瀬 地内
横断面図 (3/5)		縮尺 1:200
図面番号		9 葉中 6
青森県東青県土整備事務所		
青 森 県		

計画横断面図 (3/5)

NO. 8  
GH=7.126  
FH=9.002


掘削	CA1	2.7
盛土	BA1	232.1
盛土法面	BL	13.9



DL=-5.000

NO. 7  
GH=7.106  
FH=8.965

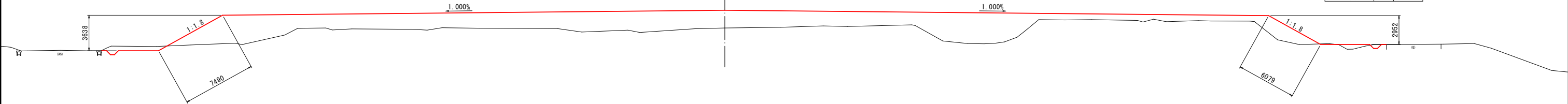
掘削	CA1	3.9
盛土	BA1	180.1
盛土法面	BL	13.4



DL=-5.000

NO. 6  
GH=7.087  
FH=8.909

掘削	CA1	3.4
盛土	BA1	189.1
盛土法面	BL	13.6



DL=-5.000

令和8年度 東青管内建設発生土受入地整備工事		
工事番号	線第1250-1号	
路線 河川	国道280号	
施工箇所	東津軽郡外ヶ浜町字蟹田郷ヶ瀬 地内	
横断面図 (4/5)	縮尺	1:200
図面番号	9 葉中 7	
青森県東青県土整備事務所		
青 森 県		

計画横断図 (4/5)

NO. 10+7.0  
0M+7.843  
7M+8.015

掘削	CA1	28.4
盛土	BA1	74.7
盛土法面	BL	54.4



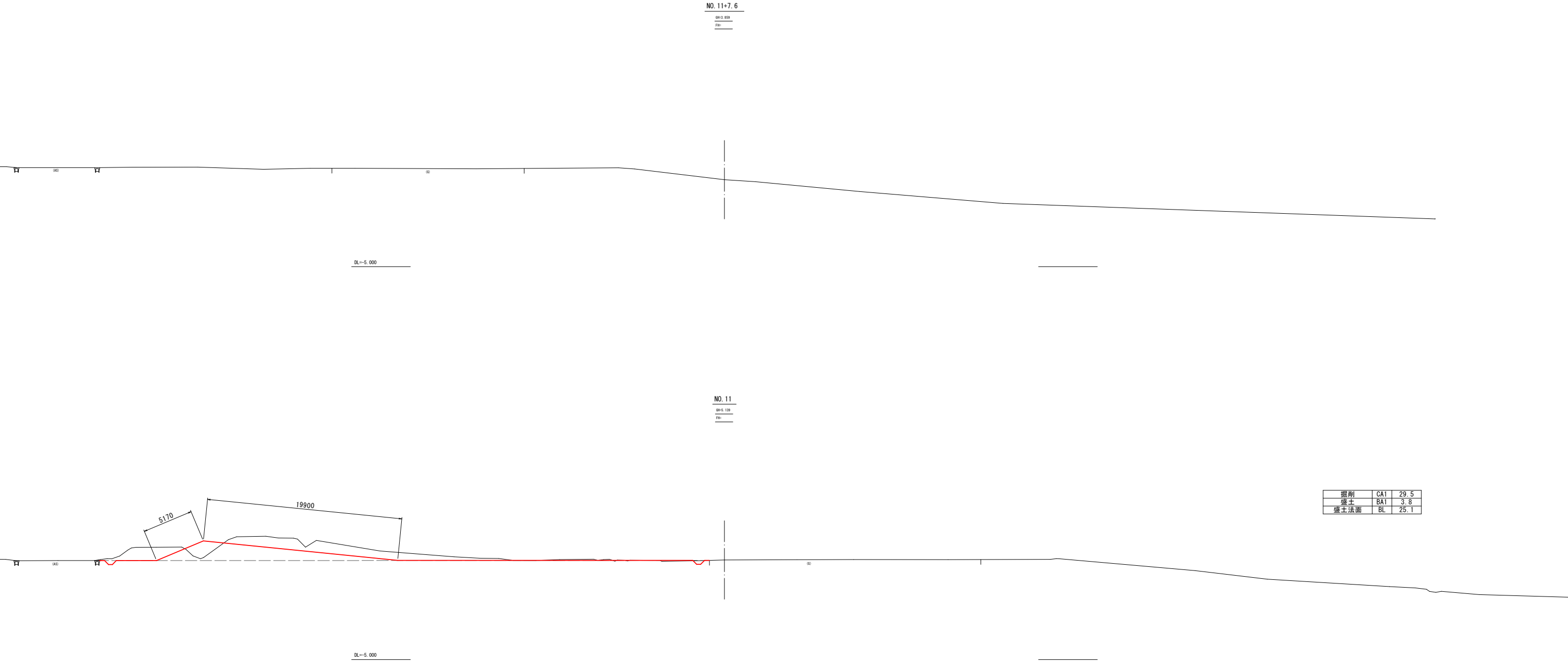


令和8年度 東青管内建設発生土受入地整備工事			
工事番号		線第1250-1号	
路線 河川 名		国道280号	
施工箇所		東津軽郡外ヶ浜町字蟹田郷ヶ瀬 地内	
横断図 (5/5)		縮尺	1:200
図面番号		9 葉中 8	
青森県東青県土整備事務所			
青 森 県			

外

08  
09

計画横断図 (5/5)



令和8年度 東青管内建設発生土受入地整備工事		
工事番号	繰第1250-1号	
路線 河川 名	国道280号	
施工箇所	東津軽郡外ヶ浜町字釜田新ヶ瀬 地内	
沈砂池周辺平面図	縮尺	図示
図面番号	9 葉中 9	
青森県東青県土整備事務所		
青 森 県		

外 09  
09

# 沈砂池周辺平面図

S=1:200

